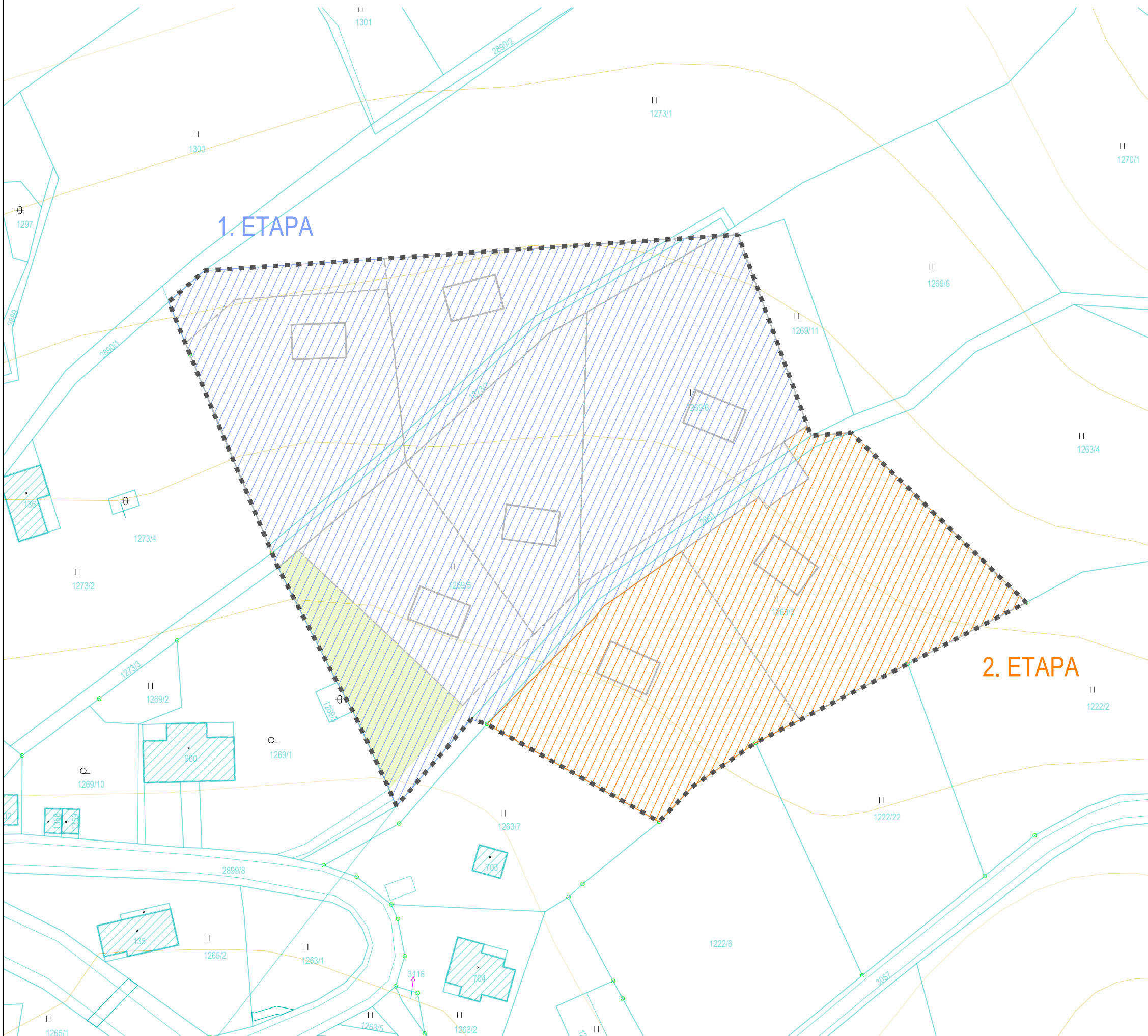




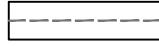






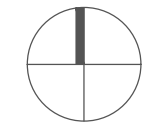
# NÁVRH ETAPIZACE

M 1 : 1000



## LEGENDA

-  PLOCHY A OBJEKTY REALIZOVANÉ V 1. ETAPĚ
-  PLOCHY A OBJEKTY REALIZOVANÉ VE 2. ETAPĚ
-  HRANICE ŘEŠENÉHO ÚZEMÍ
-  VRSTEVNICE
-  DĚLENÍ STAVEBNÍHO BLOKU - PARCELACE
-  HRANY KN
-  STÁVAJÍCÍ OBJEKTY
-  NAVRŽENÉ OBJEKTY
-  VEŘEJNÁ PROSTRANSTVÍ



PROJEKT	ROZVOJOVÁ LOKALITA P - Z31, Polubný, nad školou k.ú. Polubný, v obci Kořenov
OBJEDNATELÉ	Renáta Kábová, datum narození 26.01.1982, V Rovínách 469/53, Praha 4 – Podolí 170 00 a Ondřej Vávra, datum narození 29.5.1982, Nad Královskou oborou 268/41, 170 00 Praha 7
POŘIZOVATEL	Městský úřad Tanvald Odbor stavební úřad a ŽP Palackého 359, 468 41 Tanvald
ZHOTOVITEL	ŽALUDA, projektová kancelář Ing. Eduard Žaluda tel. +420 737 149 299, e-mail: eduard.zaluda@gmail.com
STUPEŇ	ÚZEMNÍ STUDIE

NÁVRH ETAPIZACE			
VYPRACOVAL	KONTROLA		
Bc. Rostislav Aubrecht	Ing. Eduard Žaluda		
DATUM	ČÍSLO ZAKÁZKY	POČET FORMÁTŮ	MĚŘÍTKO
4/2019	-	2xA4	1:1000
ČÍSLO PŘÍLOHY			ČÍSLO KOPIE
06			