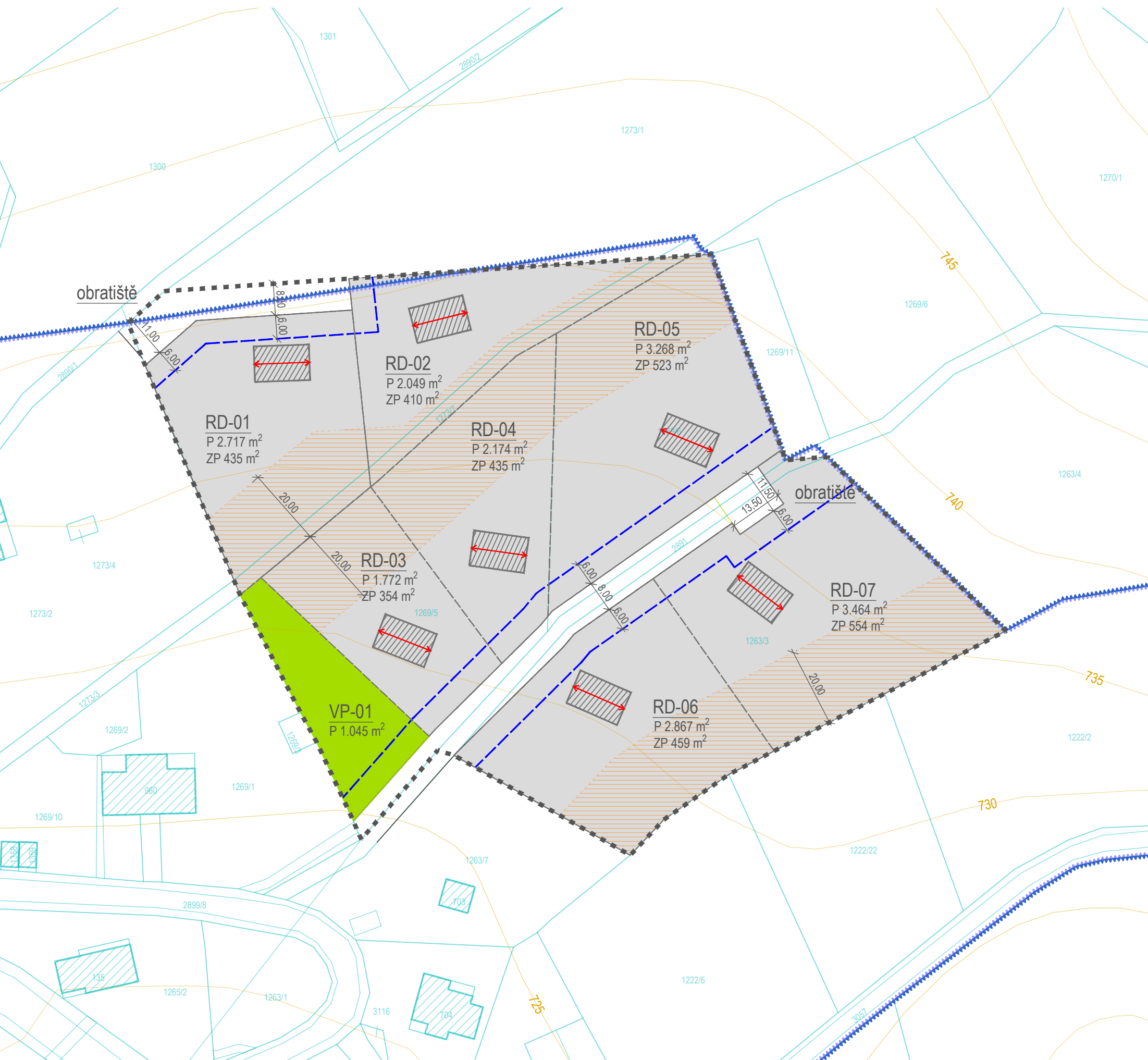


# SITUACE PROSTOROVÉHO USPOŘÁDÁNÍ

M 1 : 1000

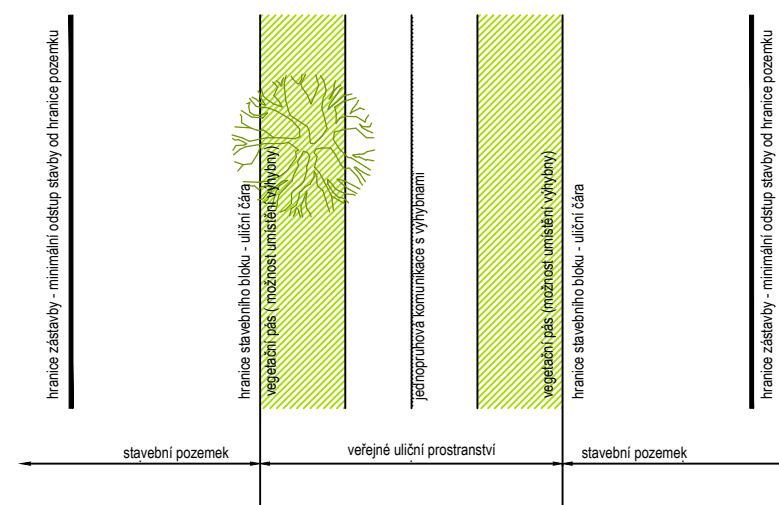
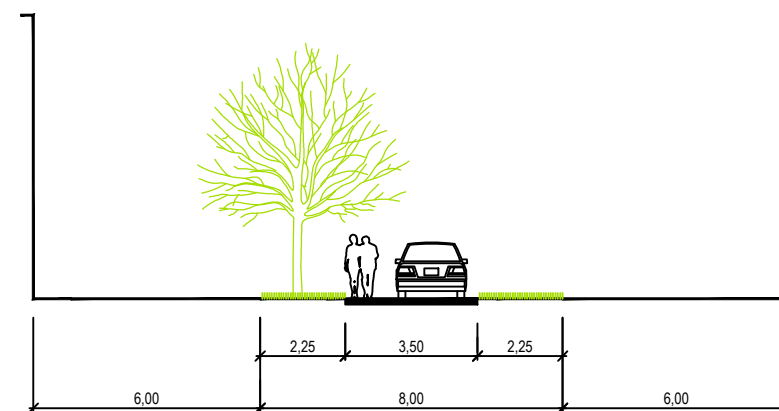


## LEGENDA

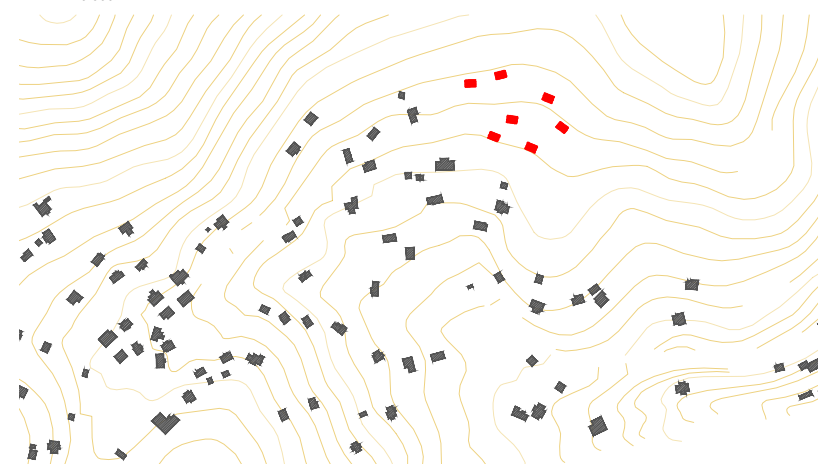
PLOCHA ŘEŠENÉHO ÚZEMÍ - LOKALITA P - Z31	20.902 m <sup>2</sup>
PLOCHA ULIČNÍCH VEŘEJNÝCH PROSTANSTVÍ	1.546 m <sup>2</sup>
PLOCHA VEŘEJNÝCH PROSTANSTVÍ (VP)	1.045 m <sup>2</sup>
PLOCHA STAVEBNÍCH POZEMKŮ (SP)	18.311 m <sup>2</sup>

pozn.  
Pro zastavitelnou plochu vyplývá z § 7 odst. 2 vyhl. č. 501/2006 Sb., o obecných požadavcích na využití území, požadavek na vymezení min. 1.045 m<sup>2</sup> veřejného prostranství mimo komunikace a zpevněné plochy.

## SCHÉMATICKÝ ŘEZ VEŘEJNÝM ULIČNÍM PROSTANSTVÍM 1:200



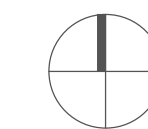
## NÁVRH - SCHWARZPLAN 1:10 000



## LEGENDA

- HRANICE ŘEŠENÉHO ÚZEMÍ
- VRSTEVNICE
- HRANICE KN
- STÁVAJÍCÍ OBJEKTY
- DĚLENÍ STAVEBNÍHO BLOKU - PARCELACE
- STAVEBNÍ PARCELA
- NAVRŽENÉ OBJEKTY
- HRANY USPOŘÁDÁNÍ VEŘEJNÝCH PROSTORŮ
- VEŘEJNÁ PROSTANSTVÍ
- HRANICE ZÁSTAVBY
- NEZASTAVITELNÁ ČÁST POZEMKŮ
- ORIENTACE HŘEBENE
- HRANICE III. ZÓNY CHKO
- HRANICE IV. ZÓNY CHKO

P - PLOCHA STAVEBNÍ PARCELY  
ZP - ZASTAVITELNÁ PLOCHA STAVEBNÍ PARCELY



PROJEKT	ROZVOJOVÁ LOKALITA P - Z31, Polubný, nad školou k.ú. Polubný, v obci Kořenov
OBJEDNATEL	Renáta Kábová, datum narození 26.01.1982, V Rovinách 469/53, Praha 4 - Podolí 170 00 a Ondřej Vávra, datum narození 29.5.1982, Nad Královskou oborou 268/41, 170 00 Praha 7
POŘIZOVATEL	Městský úřad Tanvald Odbor stavební úřad a ZP Palackého 359, 468 41 Tanvald
ZHOTOVITEL	ŽALUDA, projektová kancelář Ing. Eduard Žaluda tel. +420 737 149 299, e-mail: eduard.zaluda@gmail.com
STUPĚŇ	ÚZEMNÍ STUDIE
NÁZEV PŘÍLOHY	SITUACE PROSTOROVÉHO USPOŘÁDÁNÍ

VYPRACOVAL	Bc. Rostislav Aubrecht	KONTROLA	Ing. Eduard Žaluda
DATUM	4/2019	POČET FORMÁTŮ	3xA4
ČÍSLO PŘÍLOHY	-	MĚRITKO	1:1000

